








# Rynek w Ćmielowie strona wschodnia

Rzędne niwelety	169.16	169.13	169.08	169.06	169.98	169.98	168.82	168.71	168.60	168.38	168.16	168.00	167.95	167.87	167.77	167.59	167.41	167.25	167.25	167.15	167.02	166.98	166.86	166.85		
Pochylenia i łuki pionowe		$i = -0.80\%$ $L = 10.38$		$i = -5.00\%$ $L = 6.54$			$i = -2.20\%$ $L = 40.35$						$i = -1.80\%$ $L = 41.42$					$i = -0.30\%$ $L = 4.66$		$i = -2.50\%$ $L = 18.17$						
Rzędne terenu				169.11			168.86		168.59		168.37	168.16		167.95		167.77		167.59		167.41		167.25		167.10		166.84
Proste i łuki poziome			$R = 25.418.03$ $i = 2.984.18$ $L = 4.72$	$R = 25.418.03$ $i = 2.984.18$ $L = 5.62$	$R = 25.418.03$ $i = 2.984.18$ $L = 9.60$	$R = 25.418.03$ $i = 2.984.18$ $L = 9.60$	$R = 25.418.03$ $i = 2.984.18$ $L = 7.03$				$L = 39.18$					$L = 34.76$				$R = 25.418.03$ $i = 2.984.18$ $L = 9.60$	$R = 25.418.03$ $i = 2.984.18$ $L = 9.60$	$R = 25.418.03$ $i = 2.984.18$ $L = 9.60$	$R = 25.418.03$ $i = 2.984.18$ $L = 9.60$	$R = 25.418.03$ $i = 2.984.18$ $L = 9.60$		
Odległość	0.00	4.72	10.38	13.78	16.93	17.97	20.00	25.00	30.00	40.00	50.00	57.27	60.00	64.17	70.00	80.00	90.00	96.93	100.00	108.02	110.00	112.95	114.63	115.82	119.38	120.99



## LEGENDA

- |   |   |
|---|---|
|  | Krawędź / Teren istniejącej jezdni  |
|  | Skorygowana krawędź istniejącej jezdni - poziom odniesienia dla posadawianych krawężników |
|  | Projektowana górna krawędź posadawianych krawężników                                      |
|  | Projektowana dolna krawędź posadawianych krawężników                                      |

Inwestor:		<p align="center"><b>Gmina Ćmielów</b> ul. Ostrowiecka 40, 27-440 Ćmielów</p>			
Temat:		<p align="center"><u>Modernizacja historycznego układu urbanistycznego Ćmielowa</u></p>			
Adres inwestycji:		ul. Rynek, działka ew. nr 1396/2 (działka Inwestora), obręb 0001 Ćmielów Miasto miejscowość Ćmielów powiat ostrowiecki		Skala: <b>1:50/500</b>	
Stadium:		DOKUMENTACJA TECHNICZNA		nr rys.: <b>Z-3/1</b>	
Branża:		DROGOWA		podpis:	nr upr:
Gł. Projektant:		mgr inż. Przemysław Loranty			SWK/0047/POOD/11
Sprawdzający:		mgr inż. Dawid Walczyński			SWK/0072/PBD/23
Rysunek:		<p align="center"><b>PROFIL PODŁUŻNY</b> <b>Rynek w Ćmielowie strona wschodnia</b></p>			